

«СОГЛАСОВАНО»

Председатель комитета по
образованию администрации
г. Мурманска
_____ В.Г. Андрианов
« ____ » _____ 2013г.

«УТВЕРЖДАЮ»

Заведующая МАДОУ № 119
_____ С.А. Долгова
« ____ » _____ 2013г.

«СОГЛАСОВАНО»

Начальник ОГИБДД МВД
России по г. Мурманску майор
милиции
_____ М.В. Нечаев
« ____ » _____ 2013 г.

ПАСПОРТ

дорожной безопасности образовательного учреждения

Муниципального автономного образовательного учреждения г. Мурманска
детского сада комбинированного вида № 119

Общие сведения

Муниципальное автономное дошкольное образовательное учреждение
г. Мурманска детский сад комбинированного вида № 119

Тип ОУ: Муниципальное автономное дошкольное образовательное учреждение

Юридический адрес ОУ: г. Мурманск, ул. Ивченко, д.11, тел: (8152)226404,
факс (8152)226404, dou119@yandex.ru

Фактический адрес ОУ: г. Мурманск, ул. Ивченко, д.11 тел: (8152)226404, факс
(8152)226404, dou119@yandex.ru

Руководители ОУ:

Заведующая Долгова Светлана Алексеевна, тел.22-64-04

Заместитель директора по учебной работе отсутствует

Заместитель директора по воспитательной работе отсутствует

Ответственные работники
муниципального органа образования:

главный специалист отдела воспитания и дополнительного образования детей
комитета по образованию администрации города Мурманска Клименок
Лариса Александровна. т.45-42-38

Ответственные от Госавтоинспекции

(должность) (фамилия, имя, отчество)

(должность) (фамилия, имя, отчество)

(телефон)

Ответственные работники
за мероприятия по профилактике
детского травматизма

старшая медсестра МАДОУ № 119 Иванова Оксана Георгиевна, тел. 22-64-04

Руководитель или ответственный
работник дорожно-эксплуатационной
организации, осуществляющей

содержание УДС*
(фамилия, имя, отчество) (телефон)

Руководитель или ответственный
работник дорожно-эксплуатационной
организации, осуществляющей
содержание ТСОДД* _____
(фамилия, имя, отчество) (телефон)

Количество воспитанников 107

Наличие уголка по БДД имеется, правый коридор первого этажа
(если имеется, указать место расположения)

Наличие класса по БДД отсутствует
(если имеется, указать место расположения)

Наличие автогородка (площадки) по БДД имеется

Наличие автобуса в ОУ отсутствует

Владелец автобуса _____
(ОУ, муниципальное образование и др.)

Время занятий в ОУ:

7:00-19:00

Телефоны оперативных служб:

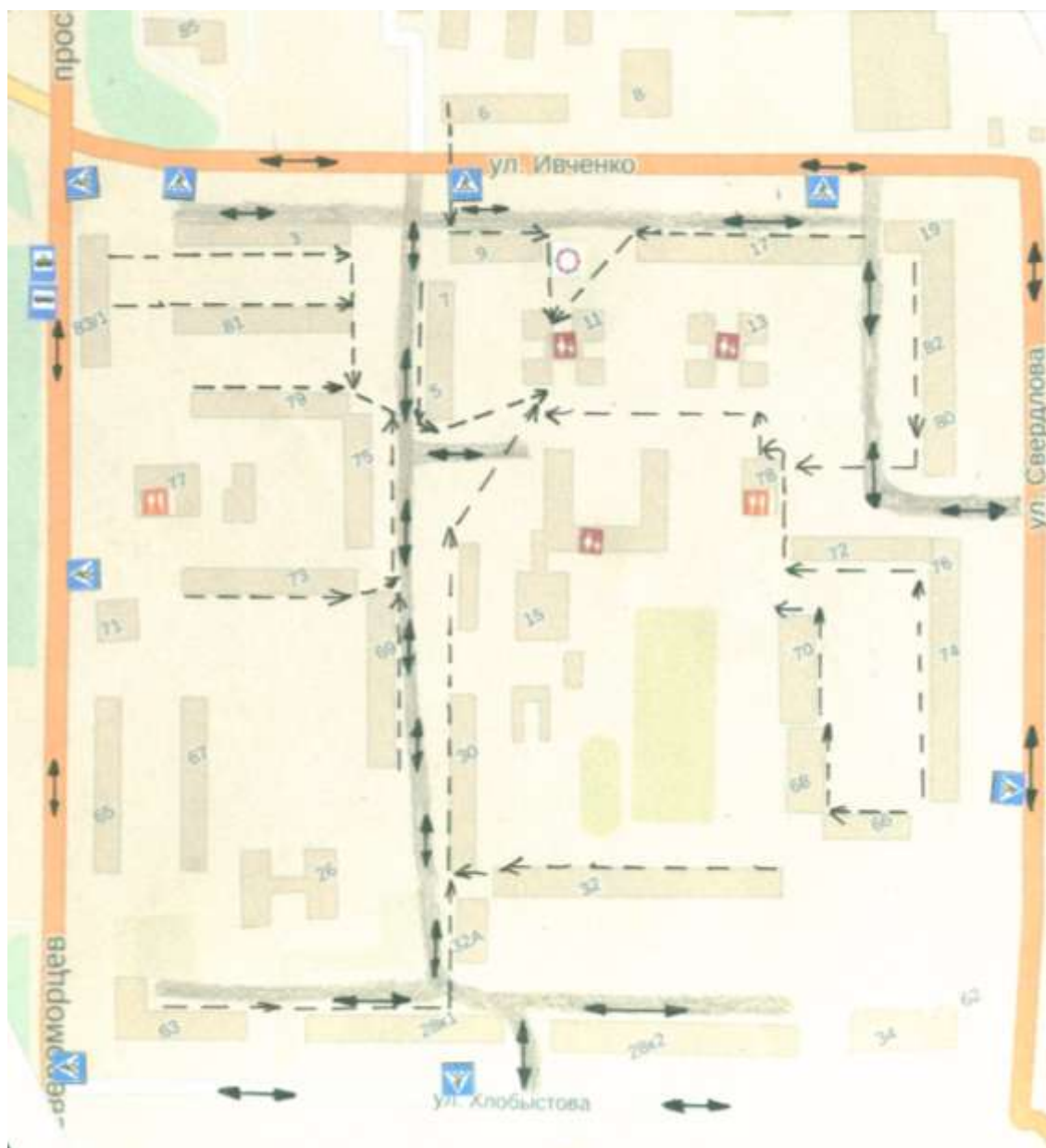
УФСБ России по Мурманской области 45-40-76;
УМВД по Мурманской области 40-72-77, 40-74-01;
УМВД по городу Мурманску 02, 40-61-47, 40-62-91;
ОП № 2- 22-45-43, 22-45-41, 40-61-10;
ГУ МЧС России по Мурманской области – 01, 45-37-15.









Содержание

- I. План-схемы ОУ.
 1. район расположения ОУ, пути движения транспортных средств и детей (воспитанников);
 2. организация дорожного движения в непосредственной близости от образовательного учреждения с размещением соответствующих технических средств, маршруты движения детей и расположение парковочных мест;
 3. маршруты движения организованных групп детей от ОУ к стадиону, парку или к спортивно-оздоровительному комплексу;
 4. пути движения транспортных средств к местам разгрузки/погрузки и рекомендуемых безопасных путей передвижения детей по территории образовательного учреждения.
- II. Информация об обеспечении безопасности перевозок детей специальным транспортным средством (автобусом).
 1. общие сведения;
 2. маршрут движения автобуса до ОУ;
 3. безопасное расположение остановки автобуса ОУ.
- III. Приложения:

І. План-схемы ОУ

План-схема района расположения ОУ, пути движения транспортных средств и детей (воспитанников)



-  - образовательное учреждение;
-  - жилые дома, в которых проживает большая часть детей (учеников) данного образовательного учреждения;
-  - автомобильные дороги;
-  - движение транспортных средств;
-  - движение детей в(из) образовательное учреждение;
-  - пешеходные переходы (регулируемые);
-  - пешеходные переходы (не регулируемые);
-  - остановки общественного транспорта.

1. Район расположения образовательного учреждения определяется группой жилых домов, зданий и улично-дорожной сетью с учетом остановок общественного транспорта, центром которого является непосредственно образовательное учреждение;

2. Территория, указанная в схеме, включает в себя:

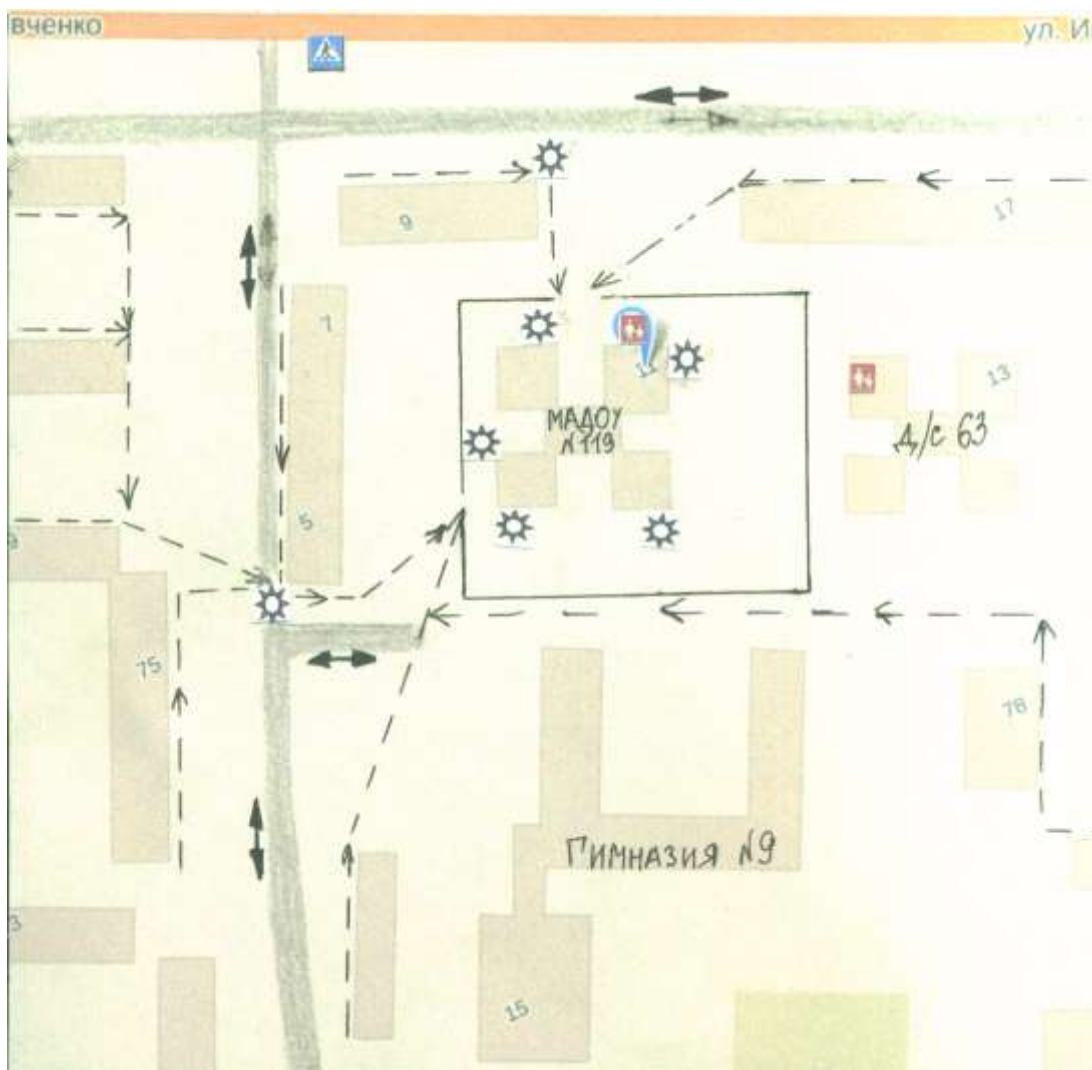
- образовательное учреждение;
- жилые дома, в которых проживает большая часть детей данного образовательного учреждения;
- автомобильные дороги и тротуары;

3. На схеме обозначено:

- расположение жилых домов, зданий и сооружений;
- сеть автомобильных дорог;
- пути движения транспортных средств;
- пути движения детей в/из образовательного учреждения;
- уличные (наземные нерегулируемые) пешеходные переходы;
- названия улиц и нумерация домов.

Схема необходима для общего представления о районе расположения ОУ. Для изучения безопасности движения детей на схеме обозначены наиболее частые пути движения воспитанников от дома к ОУ и обратно.

Схема организации дорожного движения в непосредственной близости от образовательного учреждения с размещением соответствующих технических средств, маршруты движения детей и расположение парковочных мест



- - ограждение образовательного учреждения;
- ☀ - искусственное освещение;
- ↔ - направление движения транспортного потока;
- - автомобильные дороги;
- - -> - направления маршрута движения детей.

1. Схема организации дорожного движения ограничена автомобильными дорогами, находящимися в непосредственной близости от образовательного учреждения;
2. На схеме обозначено:
 - здание ОУ с указанием территории, принадлежащей непосредственно ОУ (показано ограждение территории);
 - автомобильные дороги и тротуары;
 - уличные (нерегулируемые) пешеходные переходы на подходах к ОУ;

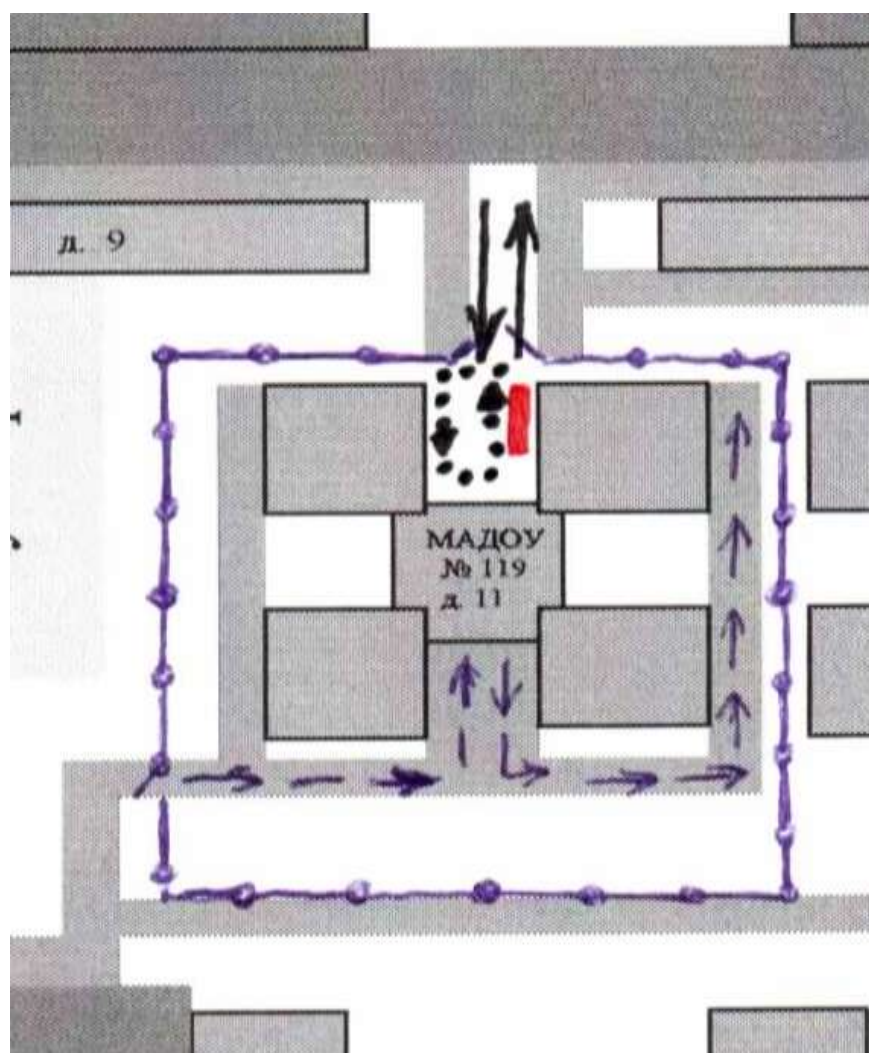
- дислокация существующих дорожных знаков и дорожной разметки;
 - стоянка транспортных средств;
 - направление движения транспортных средств по проезжей части;
 - направление безопасного маршрута движения воспитанников;
3. Указано место расположения и безопасные маршруты движения детей от парковочных мест к ОУ и обратно.


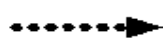


**Маршруты движения организованных групп детей от ОУ к стадиону,
парку или к спортивно-оздоровительному комплексу**

Маршруты движения детей от ОУ к стадиону, парку или спортивно-оздоровительному комплексу и обратно не осуществляются.

При передвижении организованных групп детей движение осуществляется в соответствии с имеющимися и утвержденными маршрутами городского пассажирского автотранспорта.

Пути движения транспортных средств к местам разгрузки/погрузки и рекомендуемые пути передвижения детей по территории образовательного учреждения



-  - въезд/выезд грузовых транспортных средств
-  - движение грузовых транспортных средств по территории образовательного учреждения
-  - движение детей и подростков на территории образовательного учреждения
-  - место разгрузки/погрузки

На схеме указана траектория движения транспортного средства на территории ОУ, в том числе место погрузки/разгрузки спецавтотранспорта, а также безопасный маршрут движения детей во время погрузочно-разгрузочных работ.

В целях обеспечения безопасного движения детей по территории ОУ исключено пересечение пути движения детей и пути движения транспортных средств.

II. Информация об обеспечении безопасности перевозок детей специальным транспортным средством (автобусом).

Общие сведения

Марка _____

Модель _____

Государственный регистрационный знак _____

Соответствие конструкции требованиям, предъявляемым к школьным автобусам

1. Сведения о водителе автобуса

Фамилия, имя, отчество	Принят на работу	Стаж в категории D	Дата предстоящего мед. осмотра	Период проведения стажировки	Повышение квалификации	Допущенные нарушения ПДД
-	-	-	-	-	-	-

2. Организационно-техническое обеспечение

1) Лицо, ответственное, за обеспечение безопасности дорожного движения: _____ назначено

прошло аттестацию _____.

2) Организация проведения предрейсового медицинского осмотра водителя:

осуществляет _____
(Ф.И.О. специалиста)

на основании _____
действительного до _____.

3) Организация проведения предрейсового технического осмотра транспортного средства:

осуществляет _____
(Ф.И.О. специалиста)

на основании _____
действительного до _____.

4) Дата очередного технического осмотра _____

5) Место стоянки автобуса в нерабочее время _____
меры, исключающие несанкционированное использование _____

3. Сведения о владельце

Юридический адрес владельца _____

Фактический адрес владельца _____


Телефон ответственного лица _____

4. Сведения об организациях, осуществляющих перевозку детей специальным транспортным средством (автобусом)

5. Сведения о ведении журнала инструктажа

Ш. Приложения

Нерегулируемый пешеходный переход по ул.Ивченко



Нерегулируемый пешеходный переход по проспекту Героев-Североморцев



Дорожный знак «Движение запрещено»
возле МАДОУ № 119

